



**Ekstremalny Rajd na Orientację**

**HARPAGAN-48**

**Lipusz, 17-19 października 2014**

## **KOMUNIKAT TECHNICZNY**



### **PATRONAT HONOROWY**



**MIROSLAW EBERTOWSKI**  
WÓJ  
GMINY LIPUSZ



**PIOTR LIZAKOWSKI**  
STAROSTA  
POWIATU KOSZALIŃSKIEGO



**MIECZYSLAW STRUK**  
MARSZAŁK  
WOJEWÓDZTWA POMORSKIEGO



**ANDRZEJ BIERNAT**  
MINISTER  
SPORTU I TURYSTYKI



**JAN SZRAMKA**  
DIREKTOR  
BIEP w GOSZANU



**WALDEMAR MOSKA**  
BURMISTRZ  
MIASTA GOSZANIE

## Sponsorzy



## Patronat medialny



## Partnerzy medialni



## Współpraca



Pomorska Regionalna Organizacja Turystyczna



Nadleśnictwo Lipusz



**I. ORGANIZATOR:**

Pomorski Klub Orientacji HARPAGAN z siedzibą w Gdańsku, ul. Ogarna 72, 80-826 Gdańsk.

e-mail: [harpagan@harpagan.pl](mailto:harpagan@harpagan.pl), <http://www.harpagan.pl>

**II. PATRONAT HONOROWY:**

Wójt Gminy Lipusz – **Mirosław Ebertowski**

Starosta Powiatu Kościerskiego – **Piotr Lizakowski**

Marszałek Województwa Pomorskiego – **Mieczysław Struk**

Minister Sportu i Turystyki – **Andrzej Biernat**

Dyrektor RDLP w Gdańsku – **Jan Szramka**

Rektor AWFis w Gdańsku – **Waldemar Moska**

**III. KOMITET ORGANIZACYJNY:**

Kierownik Rajdu – Karol Kalsztein tel. 606-210-024

Sędzia Główny – Julita Linowska tel. 508-275-294

Budowniczy Tras – Karol Kalsztein

Koordynator Kadr – Arkadiusz Kwiesielewicz

Szef Biura Rajdu – Karina Kurek tel. 790-828-349

Szef Logistyki - Kaja Zemankiewicz tel. 694-426-010

Szef Punktu Informacyjnego – Dominika Bąkowska tel. 694-426-040

Szef Zespołu SPORTIdent – Paweł Ziajka

Szef Wolontariatu – Karolina Drobotowicz

Szef Marketingu – Anna Popielarska

Szef Zespołu Sędziowskiego – Adrian Szpakowski

Szef Zespołu Technicznego – Wojciech Twarużek

Szef Zaopatrzenia – Piotr Tyndzik - Sadowy

Szef Bazy Rajdu – Jakub Jaworski

Szef Przechowalni – Arkadiusz Gawliński

Szef Apropozycji – Krzysztof Świętnicki

Szef Obsługi PK – Jakub Raciborski

Szef Dozoru – Daniel Śmiałek

Szef Zespołu Komputerowego – Grzegorz Surma

Sklepik Rajdu – Dominika Bąkowska

Obsługa Medyczna Rajdu – zespół POPR

Obsługa PK, Bazy i miejsc przyległych – klubowicze i sympatycy Rajdu Harpagan (łącznie 180 osób).

#### IV. PLAN SYTUACYJNY TERENÓW BAZY RAJDU:



#### V. ADRES BAZY RAJDU:

Zespół Szkół w Lipuszu  
ul. Derdowskiego 7a, 83-424 Lipusz  
(gmina Lipusz, powiat kościerski, województwo pomorskie)  
Namiar GPS: 54°06'11.4"N, 17°46'55.1"E; 54.103171, 17.781964

#### VI. PRACA BIURA RAJDU:

Trasa		17 października 2014	18 października 2014
PIESZA	TP 100	17.00 – 20.30	
	TP 50	22.00 – 24.00	05.00 – 07.00
	TP 25		07.00 – 09.00
	TP 10		09.00 – 11.00
ROWEROW A	TR 200	17.00 – 24.00 (przerwa 20.30 – 22.00)	05.00 – 06.00
	TR 100	22.00 – 24.00	05.00 – 08.00
	TR 50		08.00 – 10.00
MIESZANA	TM 150	17.00 – 20.30	

## VII. RAMOWY PROGRAM RAJDU:

### **17 października 2014 (piątek)**

Od 16:00 – przyjmowanie uczestników w Bazie Rajdu

#### **20.50 uroczyste otwarcie Rajdu na placu startowym**

21.00 – start trasy pieszej TP100 i mieszanej TM150 (etap pieszy)

### **18 października 2014 (sobota)**

06.30 – start trasy rowerowej TR200

07.00 – 14.00 start trasy mieszanej TM 150 (etap rowerowy)

07.30 – start trasy pieszej TP50

08.30 – start trasy rowerowej TR100

09:30 – start trasy pieszej TR 25

10:30 – start trasy rowerowej TR 50

11:00 – start trasy pieszej TP 10

15:00 – meta trasy mieszanej TM 150 (limit czasu przebywania na trasie)

16:00 – meta trasy pieszej TP 10 (limit czasu przebywania na trasie)

16:30 – meta trasy rowerowej TR 50 (limit czasu przebywania na trasie)

17:30 – meta trasy pieszej TP 25 (limit czasu przebywania na trasie)

17:30 – meta trasy rowerowej TR 100 (limit czasu przebywania na trasie)

18:30 – meta trasy rowerowej TR 200 (limit czasu przebywania na trasie)

19:30 – meta trasy pieszej TP 50 (limit czasu przebywania na trasie)

21:00 – meta trasy pieszej TP 100 (limit czasu przebywania na trasie)

#### **22:00 – uroczyste zakończenie Rajdu w Bazie na hali sportowej**

### **19 października 2014 (niedziela)**

Do 09:00 – opuszczenie Bazy Rajdu

## VIII. NIEZBĘDNE NUMERY TELEFONÓW I E-MAIL:

Biuro Rajdu	-	+48 790-828-349
<a href="mailto:biuro@harpagan.pl">biuro@harpagan.pl</a>		
Punkt Informacyjny	-	+48 694-426-040
<a href="mailto:info@harpagan.pl">info@harpagan.pl</a>		
Sędzia Główny Rajdu	-	+48 508-275-294
<a href="mailto:sedzia@harpagan.pl">sedzia@harpagan.pl</a>		
Kontaktowy do Organizatorów (logistyka)	-	+48 694-426-010
<a href="mailto:rzecznik@harpagan.pl">rzecznik@harpagan.pl</a>		
Obsługa Medyczna POPR	-	+48 506-260-784

## IX. DOJAZD DO BAZY RAJDU:

Przez północną część gminy przebiega droga krajowa nr 20 (Gdynia – Stargard Szczeciński) oraz droga wojewódzka nr 235 (Korne – Chojnice). Zalecany dojazd od strony DK20 (wjazd do Lipusza od północy).

Dworzec kolejowy znajduje się w odległości 1000 m od Bazy Rajdu.

Dojazd koleją wykonuje spółka Przewozy Regionalne z Gdyni Głównej (przesiadka skomunikowana w Kościerzynie) lub Chojnic. PKP PLK informuje, że na odcinku Gdańsk Osowa – Żukowo Wschodnie wprowadzona jest zastępcza komunikacja autobusowa (przewóz rowerów jest niemożliwy).

## **X. BAZA RAJDU:**

### **- PARKINGI:**

Parkingi zlokalizowane są od południowej oraz wschodniej strony budynku szkoły.

PROSIMY o dostosowanie się do wszelkich poleceń służb parkingowych kierujących ruchem samochodowym oraz o nie parkowanie w miejscach do tego nie przeznaczonych.

PAMIĘTAJMY!!! Jesteśmy GOŚĆMI mieszkańców LIPUSZA.

### **- WEJŚCIE NA TEREN BAZY:**

Do budynku Bazy Rajdu prowadzą 4 wejścia. 2 – od zachodu (przy hali), 1 – od północy (plac przy hali (przechowalnie rowerowe) oraz 1 – od południa (przy boisku orlik).

### **- PUNKT INFORMACYJNY / SKLEPIK RAJDOWY:**

Przy wejściu północnym (od strony placu), naprzeciwko sali nr 14 ustawiony jest Punkt Informacyjny, gdzie można uzyskać informacje organizacyjne dotyczące Rajdu.

Jednocześnie przy Punkcie Info mieści się sklepik rajdowy, w którym po pobraniu pakietu startowego można odebrać wcześniej zamówione koszulki z obecnej edycji Rajdu oraz koszulki Grey Wolf (wyłącznie Panie uczestniczące w trasie TR 200).

Sklepik prowadzi sprzedaż koszulek T-shirt, buff rajdowych, map, mapników, zegarów startowych, naklejek okolicznościowych itp. Płatność gotówką. Punkt Info prowadzi „Biuro rzeczy zagubionych”.

### **- INFORMACJE (PIKTOGRAMY):**

Żółte piktogramy dotyczą Uczestników i wskazują jak odnaleźć się w Bazie Rajdu.

Niebieskie piktogramy dotyczą zespołu organizacyjnego Rajdu.

### **- BIURO RAJDU:**

Przy wejściu zachodnim w sali nr 2 i sali nr 3 czynne będzie Biuro Rajdu, gdzie odbierane są pakiety startowe.

Przed wejściem do Biura należy odnaleźć na listach startowych swój numer startowy.

Nowo zgłaszający się Uczestnicy wszelkich formalności dopełnią przy oddzielnym stanowisku.

Po rejestracji należy udać się do Biura SPORTIdent i opcjonalnie do Punktu Informacyjnego/Sklepiku Rajdowego w celu odbioru koszulek.

#### **- BIURO SPORTIDENT:**

Przy Punkcie INFO znajduje się Biuro SPORTIdent, gdzie zgłaszamy się w celu pobrania karty SI.

Koszt 60 zł (w tym 50 zł kaucji zwrotnej). Uprasza się o płatność gotówką banknotami 50 zł + 10 zł (po jednej sztuce).

Po przybyciu na metę należy zgłosić się do Biura SPORTIdent w celu zdania karty SI i otrzymania zwrotu kaucji.

#### **- PUNKT MEDYCZNY:**

Obok Biura SPORTIdent w korytarzu znajduje się Punkt Medyczny.

**- PRZECHOWALNIE – pracują NON – STOP od 16.00 (piątek) do 9.00 (niedziela):**

Przechowalnie rowerowe – plac wewnątrz na dziedzińcu szkoły, dojście od strony północnej szkoły (przy hali).

Przechowalnia plecaków – sala nr 4 obok Biura Rajdu.

**UWAGA Na teren szkoły obowiązuje całkowity zakaz wprowadzania rowerów !!!**

#### **- MIEJSCA NOCLEGOWE:**

Uczestnicy mają do dyspozycji w Bazie Rajdu wiele miejsca na podłodze w wyznaczonych miejscach. Jest to hala sportowa, w tym balkon nad halą. Także można znaleźć miejsce w szatniach szkolnych w podziemiach koło stołówki.

Ze względu na dużą ilość zgłoszonych Uczestników, uprasza się wszystkich o efektywne wykorzystywanie zajmowanej powierzchni podłogi. WZOREM HARPAGANÓW z lat ubiegłych jedno miejsce noclegowe wykorzystywane jest przez parę uczestników. Przed wystartowaniem należy przekazać swoje rzeczy do przechowalni lub odnieść do samochodu umożliwiając tym samym wykorzystanie miejsca przez inne osoby. Zastrzegamy sobie jako Organizatorzy w przypadku pozostawiania rzeczy bez opieki odnoszenie ich do przechowalni.

#### **- PRYSZNICE i WC:**

Łazienki z prysznicami znajdują się przy hali sportowej oraz w kompleksie Orlika od wschodniej strony szkoły.

Zespoły WC dostępne na terenie całej Bazy Rajdu.

Dodatkowo przy Placu Startowym (Start/Meta) znajdują się cztery toalety przenośne.

#### **- STOŁÓWKA:**

Stołówka szkolna znajduje się po lewej stronie od wejścia głównego na parterze budynku (południowa część szkoły w miejscu działania biura rajdu). W sobotę w godzinach 11.00 - 22.00 będzie wydawany posiłek na podstawie kuponów.

**- STOISKA NADLEŚNICTWA LIPUSZ oraz GMINNEGO OŚRODKA KULTURY, SPORTU i REKREACJI**

Znajdują się na parterze Bazy Rajdu we wschodniej części szkoły, nieopodal stołówki.

Zapraszamy do licznych odwiedzania stoisk, przewidziane są liczne konkursy oraz inne atrakcje dla uczestników.

Będzie to bardzo ciekawe miejsce w Bazie Rajdu.

**- STOISKA TURYSTYCZNE:**

Znajdują się na parterze Bazy Rajdu we wschodniej części szkoły, nieopodal stołówki.

**- CENTRUM RAJDOWE:**

Centrum Rajdowe znajduje się na placu pomiędzy szkołą i stadionem. Tam także będzie można usiąść, odpocząć i odprężyć się po starcie,

**- KAWOWÓZ IDEE KAFFEE**

Firma Idee Kaffee ustawi się przed budynkiem w centrum rajdowym w sobotę o godzinie 12.00

**- MYJNIA ROWEROWA:**

Myjnia rowerowa znajduje się przy przechowalni rowerowej. Starajmy się korzystać z myjni w sposób przemyślany tak, aby nie zatopić najbliższej okolicy ☹

**- PALARNIE:**

Palarnie będą dostępne w wyznaczonych miejscach za myjnią rowerową. Na terenie szkoły i jej obrębie obowiązuje całkowity zakaz palenia tytoniu. Dotyczy również parkingów na terenie szkoły.

**- SKLEPY SPOŻYWCZE:**

Na terenie Lipusza znajduje się wiele sklepów spożywczych, które będą czynne do późnych godzin i przygotowane na większy popyt. Najbliższe restauracje znajdują się w centrum Lipusza, około 800 m od Bazy Rajdu.

**XI. PLAC STARTOWY (START / META) oraz PK 9 TP100, meta etapu pieszego oraz start etapu rowerowego TM150:**

- Start wszystkich tras znajduje się na placu przy ulicy Derdowskiego, 200 m od Bazy Rajdu, na placu startowym.

Dojście wokół stadionu (proszę nie wchodzić na płytę boiska!!!).

- Meta wszystkich tras, także znajduje się na placu startowym tam gdzie start.

- PK 9 TP100 znajduje się w Centrum Rajdowym przy Bazie Rajdu (zachodnia strona szkoły).

- Meta etapu pieszego i start etapu rowerowego TM 150 znajduje się także na PK 9 trasy TP100,

Po potwierdzeniu (chip) mety etapu pieszego następuje „stop czas”. Uczestnik, po „przepaku” ponownie odmeldowuje się (chip) na PK 9 TP100 (start etapu rowerowego) i wyrusza dalej na trasę po godzinie 7.00.

**XII. NUMERY STARTOWE:**

Uczestnicy obowiązkowo startują z numerami startowymi, przymocowanymi na klatce piersiowej, lub plecach albo plecaku, tak aby były dobrze widoczne. Na



rowerach obowiązuje numer startowy przyczepiony z przodu, na kierownicy. Posiadanie numeru startowego jest obligatoryjne przez cały czas udziału w trasach rajdowych.













### **XIII. ZASADY WSPÓŁZAWODNICTWA:**

Zasady współzawodnictwa zostały szczegółowo opisane na stronie www rajdu w zakładce „Regulamin” i umieszczone pod regulaminem. Są one integralną częścią regulaminu.

SYMBOLE UŻYWANE na mapach ERnO HARPAGAN:

#### **SYMBOLE UŻYWANE NA MAPACH**

##### **ERnO HARPAGAN:**

-  - start
-  - punkt kontrolny (PK)
-  - numer punktu kontrolnego (PK)
-  - meta
-  - linia obowiązkowego poruszania się
-  - wyznaczone miejsce przejścia/przejazdu
-  - teren zakazany (zakaz wejścia/wjazdu)
-  - teren niebezpieczny (zakaz wejścia/wjazdu)
-  - zakaz przekraczania danego miejsca
-  - zakaz poruszania się daną drogą/ścieżką
-  - punkt medyczny
-  - punkt odżywczy

### **XIV. MAPY:**

- trasy piesze TP 10 HARPUS – skala 1:10000, mapa w trzech kolorach
- trasy piesze TP 25 – skala 1:25000, mapa w trzech kolorach
- trasy piesze TP 50, TP 100 – skala 1:50000, mapa kolorowa
- trasy rowerowe TR 50 – skala 1:50000, mapa kolorowa
- trasy rowerowe TR 100, TR 200 – skala 1:100000, mapa kolorowa
- trasa mieszana TM 150 – etap pieszy - skala 1:50000, etap rowerowy - 1:100000, mapa kolorowa

Na wszystkich trasach mapy pozostaną zabezpieczone w strunowym worku foliowym

Na każdej trasie mapy w formacie A3+.

### **XV. WYNIKI:**

Wyniki będą podawane (wyświetlane) na bieżąco, na ekranie w sąsiedztwie Biura SPORTIdent.

UWAGA: Obowiązują limity czasu na odczyt kart SI, zgodnie z zasadami współzawodnictwa.

Prośba o niezapominanie i nie zwlekaniu z odczytem kart SI biurze Sport Ident.

Uczestnicy trasy TP 10 „HARPUS” oddają karty startowe sędziom na mecie.

## **XVI. BEZPIECZEŃSTWO UCZESTNIKÓW W TERENIE:**

- Wędrując po zmroku pamiętajcie o latarkach. Będziecie widoczni dla innych.

**UWAGA: ZMIANA W KODEKSIE RUCHU DROGOWEGO!!!**

Poza terenem zabudowanym Uczestnik poruszający się na trasach zobowiązany jest posiadać odblaski (Organizator nie zapewnia odblasków). Część dróg leśnych także jest drogami publicznymi.

- Zwracamy się także z prośbą o dobre oświetlenie siebie i swoich rowerów mając na uwadze bezpieczeństwo własne i innych uczestników ruchu drogowego. Po zmroku naprawdę nie widać Was z dostatecznej odległości gdy nie posiadacie oświetlenia. Tu także liczymy na Wasz rozsądek.

- Szczególnie rowerzystom polecamy używania kasków ochronnych na trasach rajdu.

## **XVII. ZAKOŃCZENIE RAJDU:**

Zakończenie Rajdu odbędzie się o godzinie 22.00, w sobotę 18 października 2014 na hali gimnastycznej.

UWAGA na informację o wyznaczonym miejscu na hali, zajmiemy je na potrzeby zakończenia około godziny 21.00. Podczas zakończenia zostaną wręczone medale oraz certyfikaty tytułu HARPAGANA, pamiątkowe statuetki dla pierwszych trzech miejsc w każdej kategorii startowej oraz wylosowane nagrody rzeczowe ufundowane przez Sponsorów i Donatorów Rajdu dla uczestników obecnych na zakończeniu.

UWAGA Przed uroczystym zakończeniem Rajdu wolontariusze będą rozdawać/zbierać kartki z numerami startowymi, które umożliwią otrzymanie nagrody podczas losowania (wypisujemy swój numer i oddajemy wolontariuszkom).

Odbiór nagrody możliwy jest po okazaniu własnego numeru startowego. W przeciwnym razie nagroda wraca do puli nagród!!!

## **XVIII. MOŻLIWOŚĆ ODBIORU DYPLOMÓW, CERTYFIKATÓW, MEDALI, STATUETEK I KOSZULEK T-SHIRT**

### **po Rajdzie ERnO HARPAGAN-47**

W związku z powtarzającymi się pytaniami i prośbami przekazujemy ogólną informację dotyczącą odbioru pamiątek rajdowych za swoje osiągnięcia w przypadku nie odebrania ich na Rajdzie.

**W pierwszej kolejności gorąco zachęcamy do odbioru powyższych trofeów na samym Rajdzie** tak w Punkcie Informacyjnym (koszulki, dyplomy) (**do godz. 9.00 w niedzielę**) jak i podczas zakończenia Rajdu (certyfikaty, medale i statuetki). Będziemy szczęśliwi, jeżeli wszystkie trofea trafią do Waszych rąk.

Jeżeli tak się nie stanie wszelkie pytania, prośby i całą pozostałą korespondencje związaną z odbiorem, proszę kierować na email [info@harpagan.pl](mailto:info@harpagan.pl). Odpowiemy na każdą wiadomość ☺

Odbiór pamiątek z obecnej edycji możliwy jest do dnia 30 listopada 2014 roku (po tym terminie pamiątki zostaną anulowane i przejdą na rzecz Organizatora):

- na terenie Gdańska w siedzibie Klubu „HARPAGAN” po uprzednim uzgodnieniu wizyty w Klubie,

- drogą pocztową po dokonaniu przelewu na określoną kwotę na konto bankowe Klubu według poniższego schematu:

- Dyplom za udział w Rajdzie 5 zł
- Koszulka T-shirt 10 zł
- Medale i certyfikaty 10 zł
- Statuetki za miejsca I – III 15 zł

W przypadku wysyłki kilku pamiątek obowiązuje jedna (najwyższa) opłata.

Odbiór dyplomów możliwy jest również przez kolejne trzy edycje Rajdu w Punkcie Informacyjnym (do H-51 włącznie).

Wpłaty za pamiątki rajdowe należy dokonywać na poniższy rachunek bankowy z dopiskiem „*Odbiór pamiątki H-48*”

Pomorski Klub Orientacji HARPAGAN  
ul Ogarna 72  
80-826 Gdańsk.  
BZ WBK I/O Gdańsk  
62 1090 1098 0000 0001 0362 6857

#### **XIX. HARPAGAN KRAJOZNAWCZO:**

To nowy inicjatywa rajdowa. W ramach Rajdu będziecie mieli możliwość zwiedzania obiektów krajoznawczych, historycznych, zabytków. Na 48 edycji rajdu są to:

- Muzeum Gospodarstwa Wiejskiego mające swoją siedzibę w kościele poewangelickim przy ulicy Majkowskiego

- Młyn Wodny w Lipuszu znajdujący się w samym centrum Lipusza przy placu z fontanną.

Oba obiekty będzie można zwiedzać w sobotę 18 października w godzinach 15.00 – 19.00. Polecamy bo są jedyne tego typu obiekty na Kaszubach i są warte Waszej uwagi.

**XX. HARPAGAN REKREACYJNIE:**

Kolejna nowa inicjatywa rajdowa. W nieodległej Kościerzynie do końca listopada będziecie mogli skorzystać z Aqua Centrum na podstawie biletów wstępów wydawanych wraz z pakietami startowymi. O samym więcej informacji na stronie <http://www.basen-koscierzyna.pl>

**XXI. ERnO HARPAGAN 49; 17 – 19 kwietnia 2015.**

Gdy już będzie czas na odbiór upominków podczas losowania na zakończeniu 48 edycji Rajdu ogłosimy wszem i wobec, gdzie zaprosimy Was za pół roku. Będzie nie mniej ciekawie jak w Lipuszu ☺

***Organizatorzy składają serdeczne podziękowania wszystkim osobom publicznym, prywatnym oraz instytucjom, które pomogły nam przy organizacji Rajdu.***

***Składamy także podziękowania wszystkim uczestnikom Rajdu, którzy stawili się na starcie***

***ERnO HARPAGAN-48 LIPUSZ 2014 i postanowili pokonać własne słabości oraz sprawdzić granice własnej wytrzymałości.***



ORGANIZATORZY ERnO HARPAGAN-48  
LIPUSZ, 17-19 października 2014

